

COMPLEMENTO GRÁFICO A LA CONFERENCIA DE ÁNGEL ALMAZÁN DE GRACIA

"Acerca del convento templario de San Juan de Otero y el obispo de Osma"

Primer ciclo de conferencias Otras Miradas de la Concejalía de Cultura y
Turismo del Ayuntamiento de El Burgo de Osma-Ciudad de Osma

(Centro Cultural San Agustín, 19 de octubre de 2023)



La mitad de la charla dada por el periodista y escritor soriano Ángel Almazán de Gracia se puede ver y escuchar en https://youtu.be/oOC_v1SYmwY?si=j05VlaWvDaiKWuTT

YouTube^{ES}

Buscar




Templarios de Ucero en río Lobos, los Lara y los Fuentearmegil

Posesiones de los Lara y Fuente del Rey (nacedero del río Ucero) como medianedo

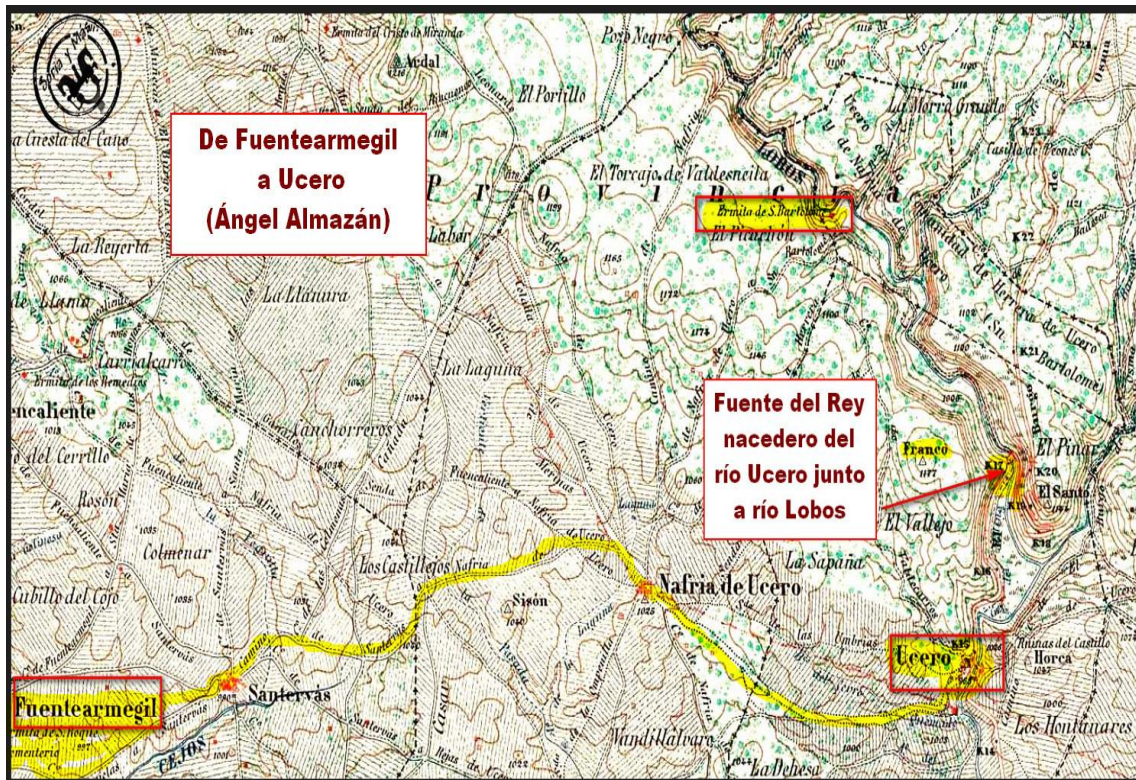


Figura 3: Estructura territorial del sector serrano entre el último tercio del siglo XI y 1130, reflejando las grandes transformaciones territoriales bajo Gonzalo Núñez de Lara y su hijo Pedro González: expansión del alfoz de Lara – que alcanza su máxima extensión – y acumulación de distritos cercanos dominados por los señores de Lara (reproducido de J. Escalona, Sociedad y territorio..., p. 218).

Bajo la Cuesta de la Galiana se encuentra el nacedero del río Ucero (Fuente del Rey en el fuero de Lara, lugar de medianero entre las tierras controladas por el linaje de los Lara y la Extremadura de Suso), y junto al castillo de Ucero queda la iglesia del antiguo cenobio templario de San Juan de Otero



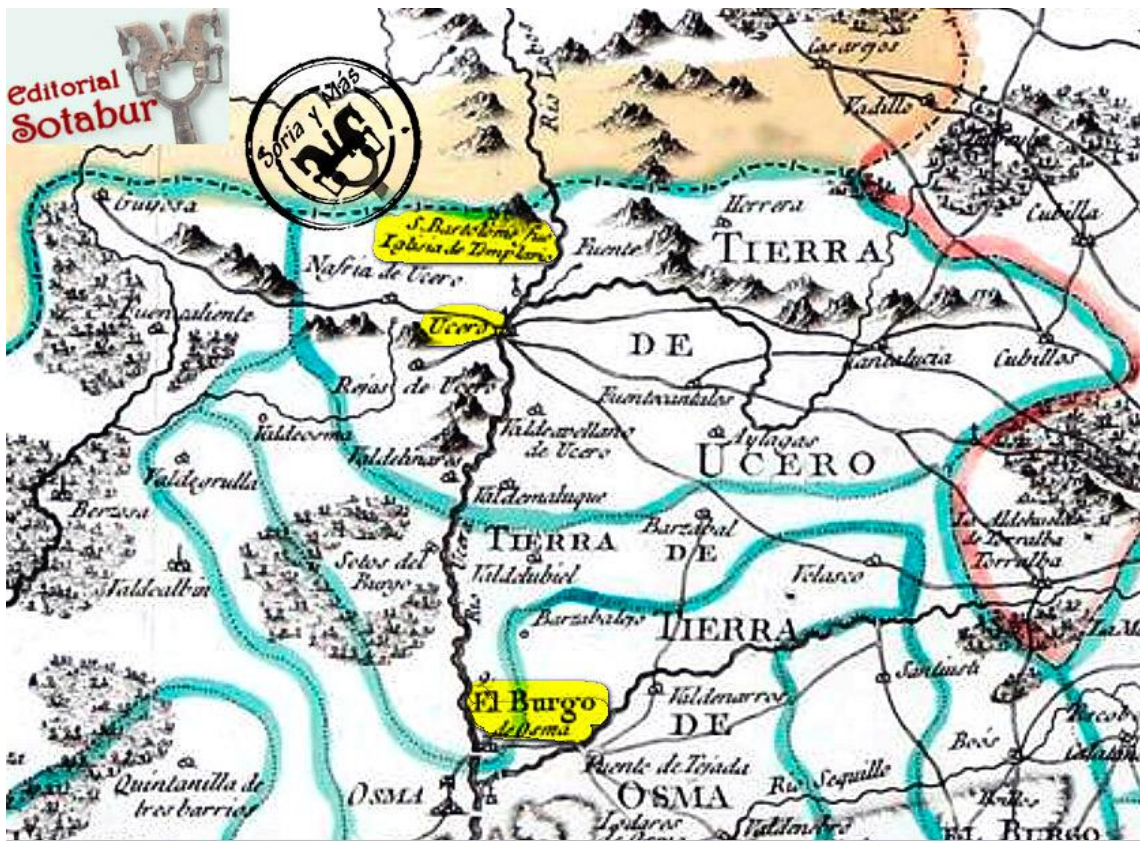
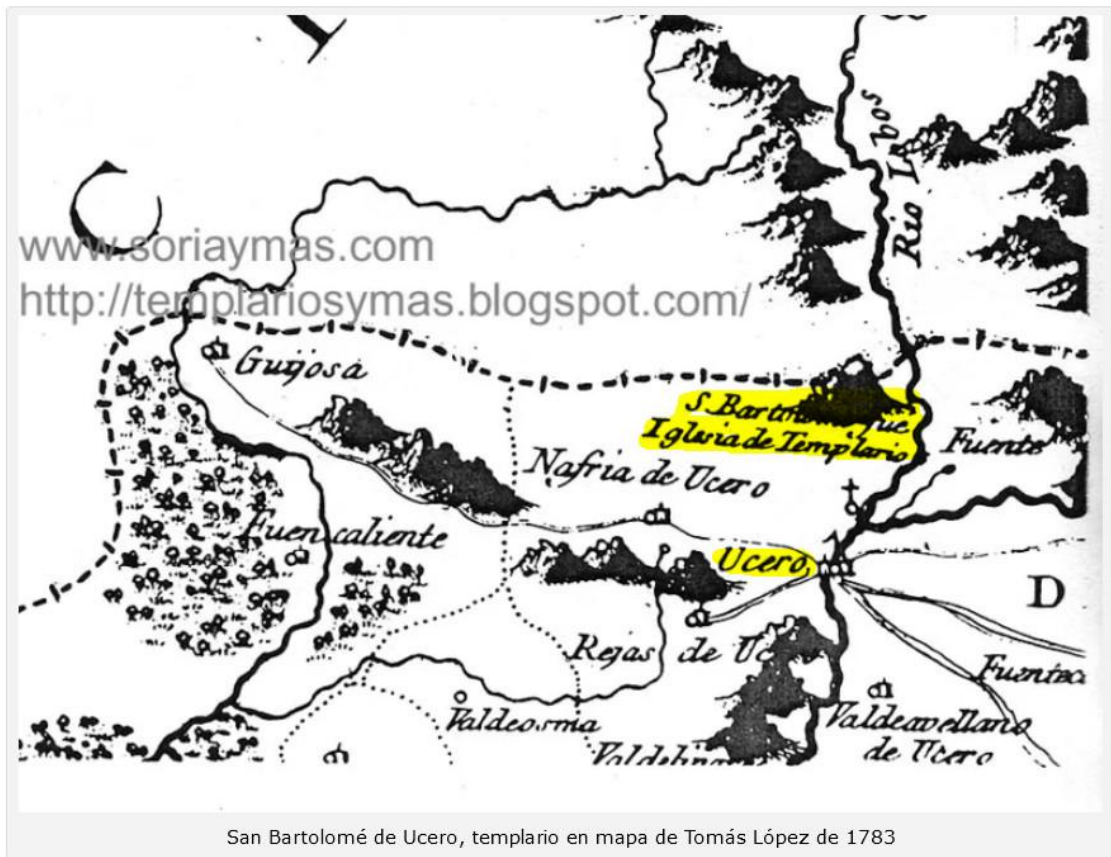
Contexto geográfico principal de la conferencia de Ángel Almazán



San Juan de Otero en el otero o cerro alto del castillo de Ucero



Tradición templaria de la ermita de San Bartolomé de Uceró en río Lobos



Más datos: <http://angelalmazan.com/>